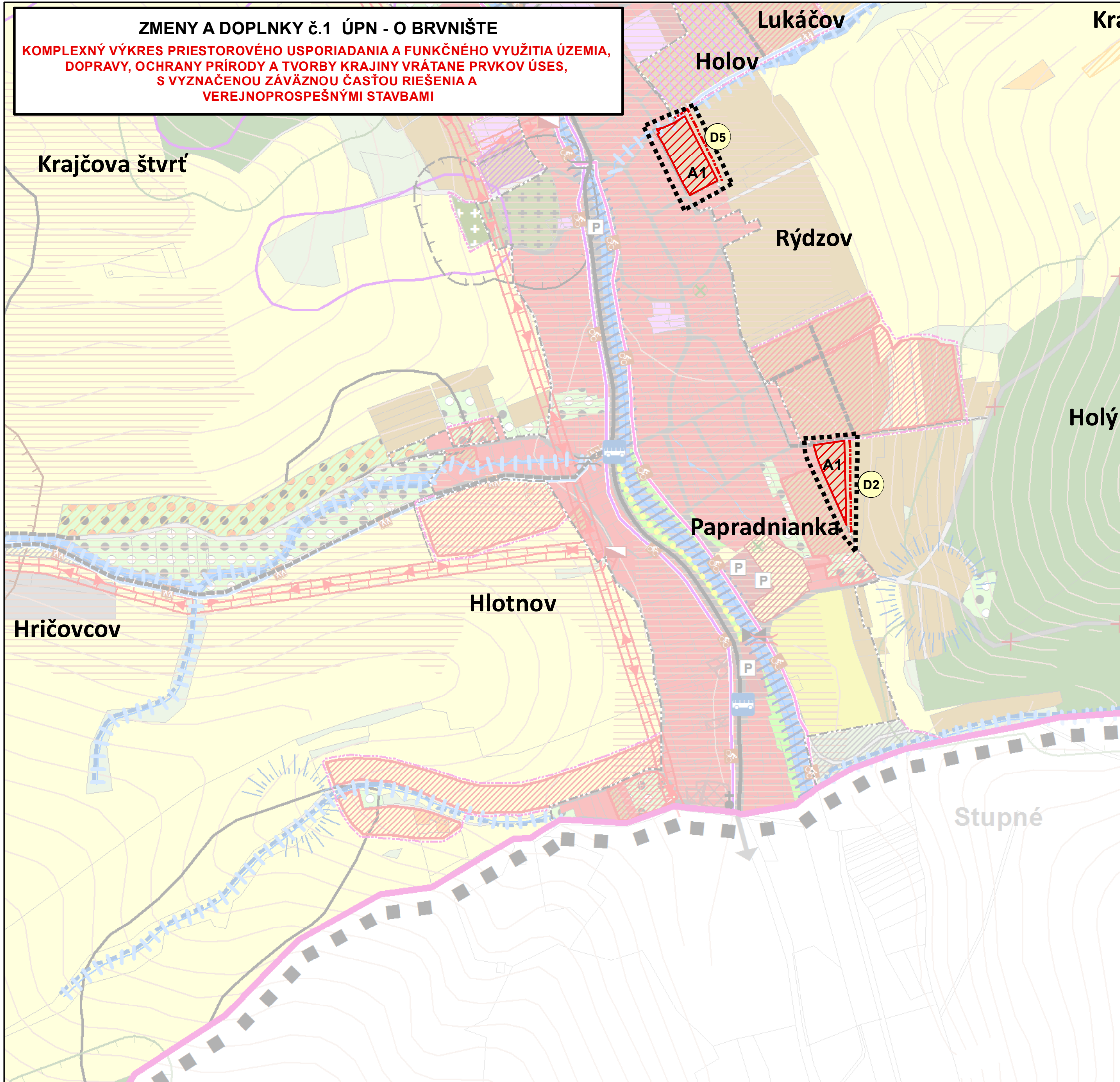






# ZMENY A DOPLNKY č.1 ÚPN - O BRVNIŠTE

KOMPLEXNÝ VÝKRES PRIESTOROVÉHO USPORIADANIA A FUNKČNÉHO VYUŽITIA ÚZEMIA, DOPRAVY, OCHRANY PRÍRODY A TVORBY KRAJINY VRÁTANE PRVKOV ÚSES, S VYZNAČENOU ZÁVÄZNOU ČASŤOU RIEŠENIA A VEREJNOPROSPEŠNÝMI STAVBAMI



## LEGENDA

### NÁVRH

-  HRANICA RIEŠENÉHO ÚZEMIA
-  HRANICA ZASTAVANÉHO ÚZEMIA OBCE
-  PLOCHY OBYTNÝCH DOMOV
-  OZNAČENIE LOKALITY
- A1** OBYTNÉ ÚZEMIE S RODINNÝMI DOMAMI

## ZMENY A DOPLNKY Č. 1 ÚPN - O BRVNIŠTE

KOMPLEXNÝ VÝKRES PRIESTOROVÉHO USPORIADANIA A FUNKČNÉHO VYUŽITIA ÚZEMIA, DOPRAVY, OCHRANY PRÍRODY A TVORBY KRAJINY VRÁTANE PRVKOV ÚSES, S VYZNAČENOU ZÁVÄZNOU ČASŤOU RIEŠENIA A VEREJNOPROSPEŠNÝMI STAVBAMI



Rok: FEBRUÁR 2019

Mierka: 1 : 5 000

Odborne spôsobilá osoba podľa § 2a stavebného zákona:  
**Ing. Marta Slamková**

Hlavný riešiteľ:  
**Ing. arch. Zdena Brzá**

Grafické spracovanie:  
**Ing. Milan Hodas**

Výkres č.:  
**2B**