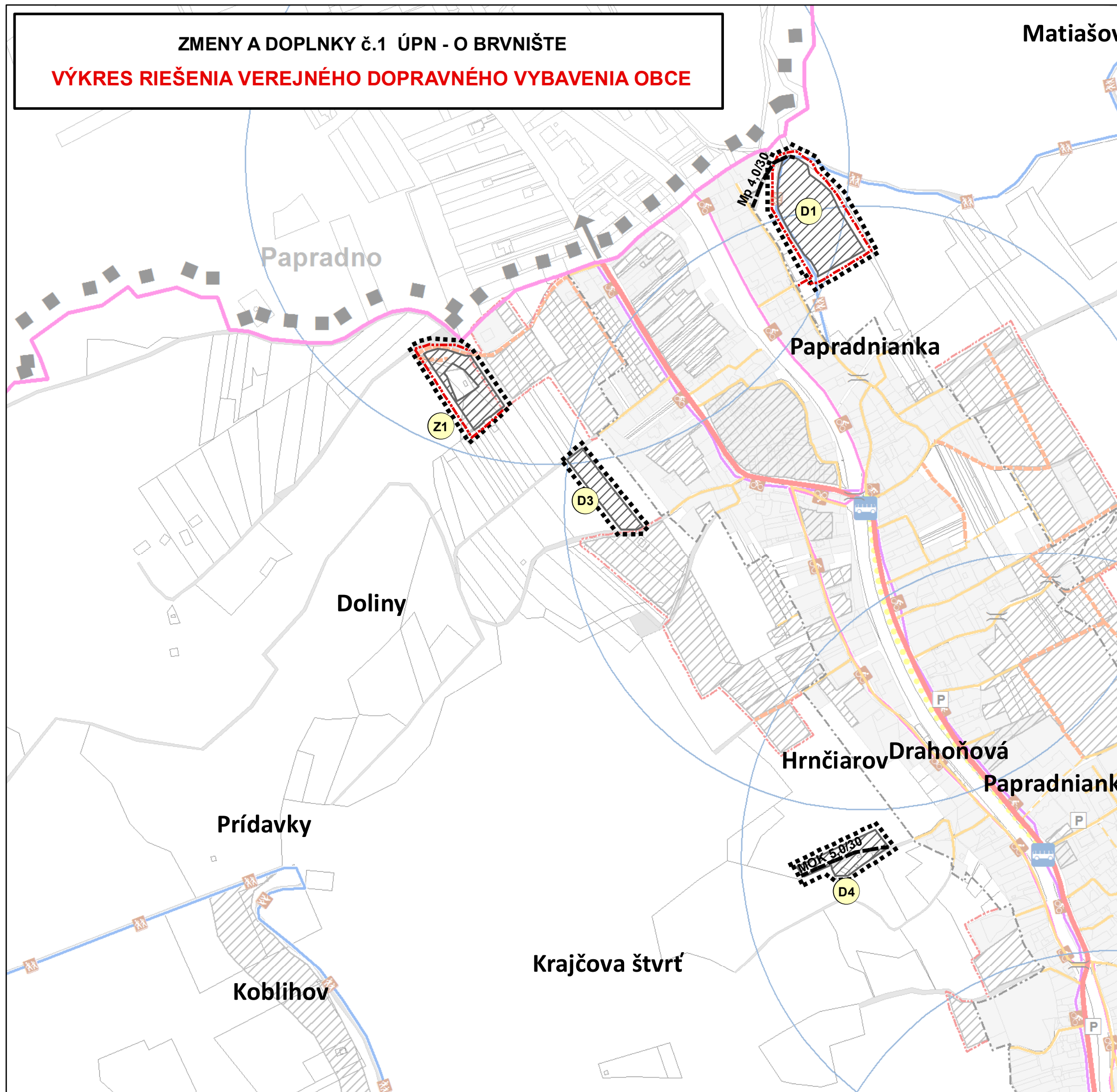







ZMENY A DOPLNKY č.1 ÚPN - O BRVNIŠTE

VÝKRES RIEŠENIA VEREJNÉHO DOPRAVNÉHO VYBAVENIA OBCE



LEGENDA

NÁVRH

-  HRANICA RIEŠENÉHO ÚZEMIA
-  HRANICA ZASTAVANÉHO ÚZEMIA OBCE
-  NAVRHOVANÉ PLOCHY
-  OZNAČENIE LOKALITY
-  MIESTNA KOMUNIKÁCIA
- Mp, MOK** OZNAČENIE KATEGÓRII MIESTNYCH KOMUNIKÁCIÍ


SCHVAĽOVACIA DOLOŽKA

OBEC BRVNIŠTE SCHVÁLILO ZMENY A DOPLNKY č.1
UPN-O BRVNIŠTE UZNESENÍM OBECNÉHO
 ZASTUPITEĽSTVA

číslo 45/2019
 zo dňa 31. 05. 2019

ING. DAGMAR MIKUDÍKOVÁ, STAROSTKA OBCE
 MENO A PODPIS OPRÁVNENEJ OSOBY ODTLAČOK PEČIATKY


POZNÁMKA:
 LEGENDA JE UVEDENÁ NA VÝKRESE č. 3B

ZMENY A DOPLNKY Č. 1 UPN - O BRVNIŠTE		
VÝKRES RIEŠENIA VEREJNÉHO DOPRAVNÉHO VYBAVENIA		Rok: MÁJ 2019
		Mierka: 1 : 5000
Odborne spôsobilá osoba podľa § 2a stavebného zákona: Ing. Marta Slamková	Hlavný riešiteľ: Ing. arch. Zdena Brzá	Grafické spracovanie: Ing. Milan Hodas
		3A

Legenda

STAV

NÁVRH



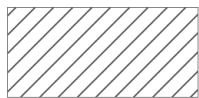

hranica katastrálneho územia



hranica zastavaného územia



hranica riešeného územia



zastavané plochy



cesta III. triedy - zberná



miestne obslužné a prístupové komunikácie



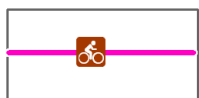
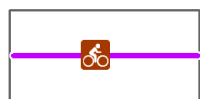
miestna nespevnená komunikácia



chodník, pešie trasy



poľné, lesné cesty



cyklistické trasy



turistické trasy, miestne turistické trasy



cestný most



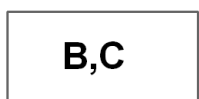
zástavka autobusu



izochróna dostupnosti MHD 400 m



verejné parkovanie, odstavné plochy



označenie funkčnej triedy komunikácií



označenie kategórií miestnych komunikácií