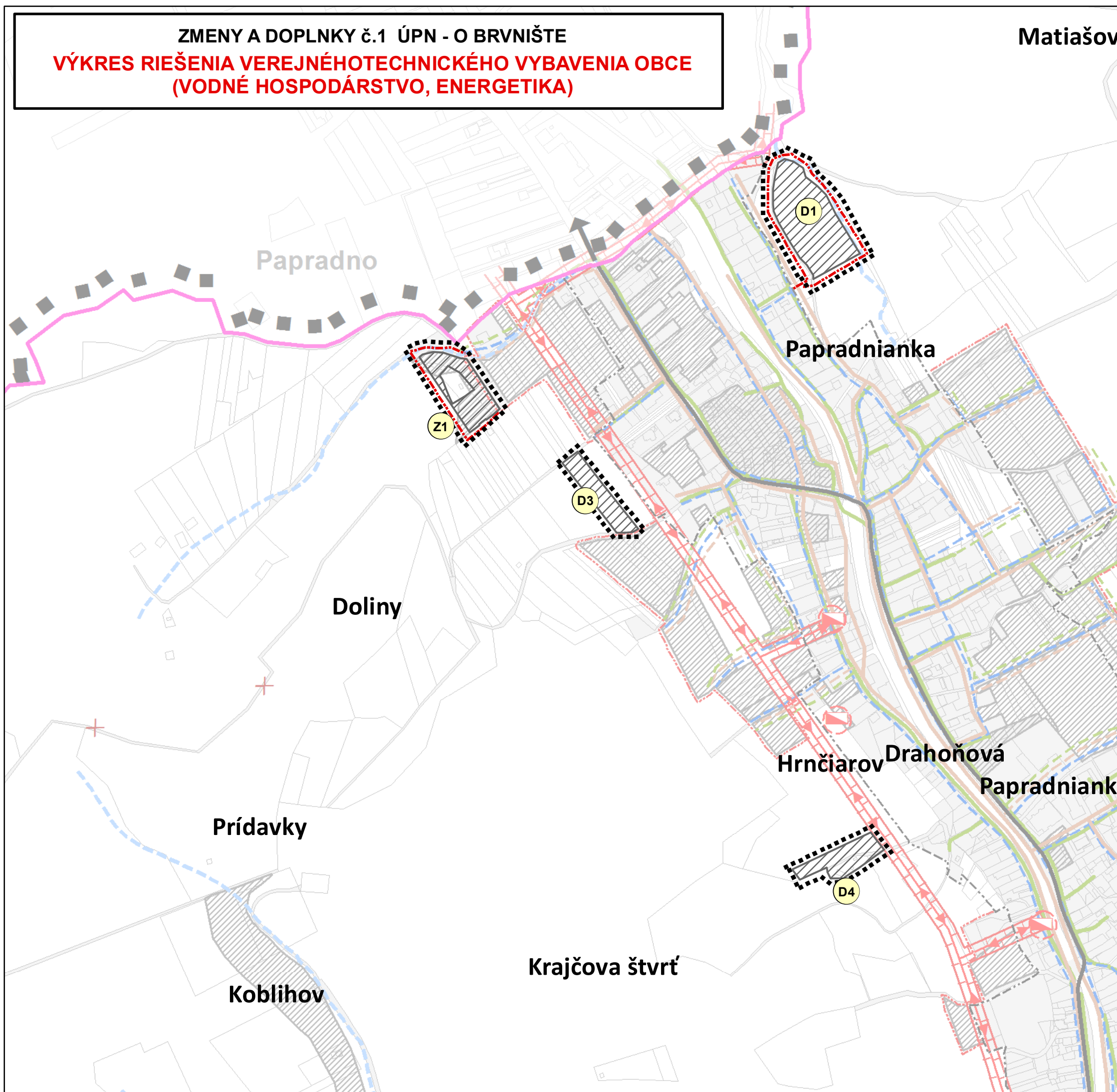






ZMENY A DOPLNKY č.1 ÚPN - O BRVNIŠTE
VÝKRES RIEŠENIA VEREJNÉHO TECHNICKÉHO VYBAVENIA OBCE
(VODNÉ HOSPODÁRSTVO, ENERGETIKA)

Matiašov



LEGENDA

NÁVRH

-  HRANICA RIEŠENÉHO ÚZEMIA
-  HRANICA ZASTAVANÉHO ÚZEMIA OBCE
-  NAVRHOVANÉ PLOCHY
-  OZNAČENIE LOKALITY


SCHVAĽOVACIA DOLOŽKA

OBEC BRVNIŠTE SCHVÁLILO **ZMENY A DOPLNKY č.1**
ÚPN-O BRVNIŠTE UZNESENÍM OBEČNÉHO
 ZASTUPITEĽSTVA

číslo 45/2019
 zo dňa 31. 05. 2019

ING. DAGMAR MIKUDÍKOVÁ, STAROSTKA OBCE
 MENO A PODPIS OPRÁVNENEJ OSOBY ODTLAČOK PEČIATKY


POZNÁMKA:
 LEGENDA JE UVEDENÁ NA VÝKRESE č. 4B

ZMENY A DOPLNKY Č. 1 ÚPN - O BRVNIŠTE		
VÝKRES RIEŠENIA VEREJNÉHO TECHNICKÉHO VYBAVENIA OBCE (VODNÉ HOSPODÁRSTVO, ENERGETIKA)		Rok: MÁJ 2019
Odborne spôsobilá osoba podľa § 2a stavebného zákona: Ing. Marta Slamková		Mierka: 1 : 5000
Hlavný riešiteľ: Ing. arch. Zdena Brzá	Grafické spracovanie: Ing. Milan Hodas	Výkres č.: 4A

Legenda

STAV

NÁVRH



hranica katastrálneho územia



hranica zastavaného územia



hranica riešeného územia



zastavané plochy



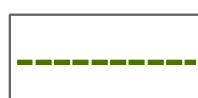

cesta III. triedy - zberná




kanalizácia: kmeňová stoka DN 300




kanalizácia - prípojky DN 250



plynovod STL2



vodovod DN 100



elektrické vedenie 22 kV



ochranné pásmo elektrického vedenia



trafostanica



ochranné pásmo trafostanice



protipovodňové úpravy tokov



lesné cesty s protipovodňovými úpravami



ochrana zastavaného územia pred povodňami