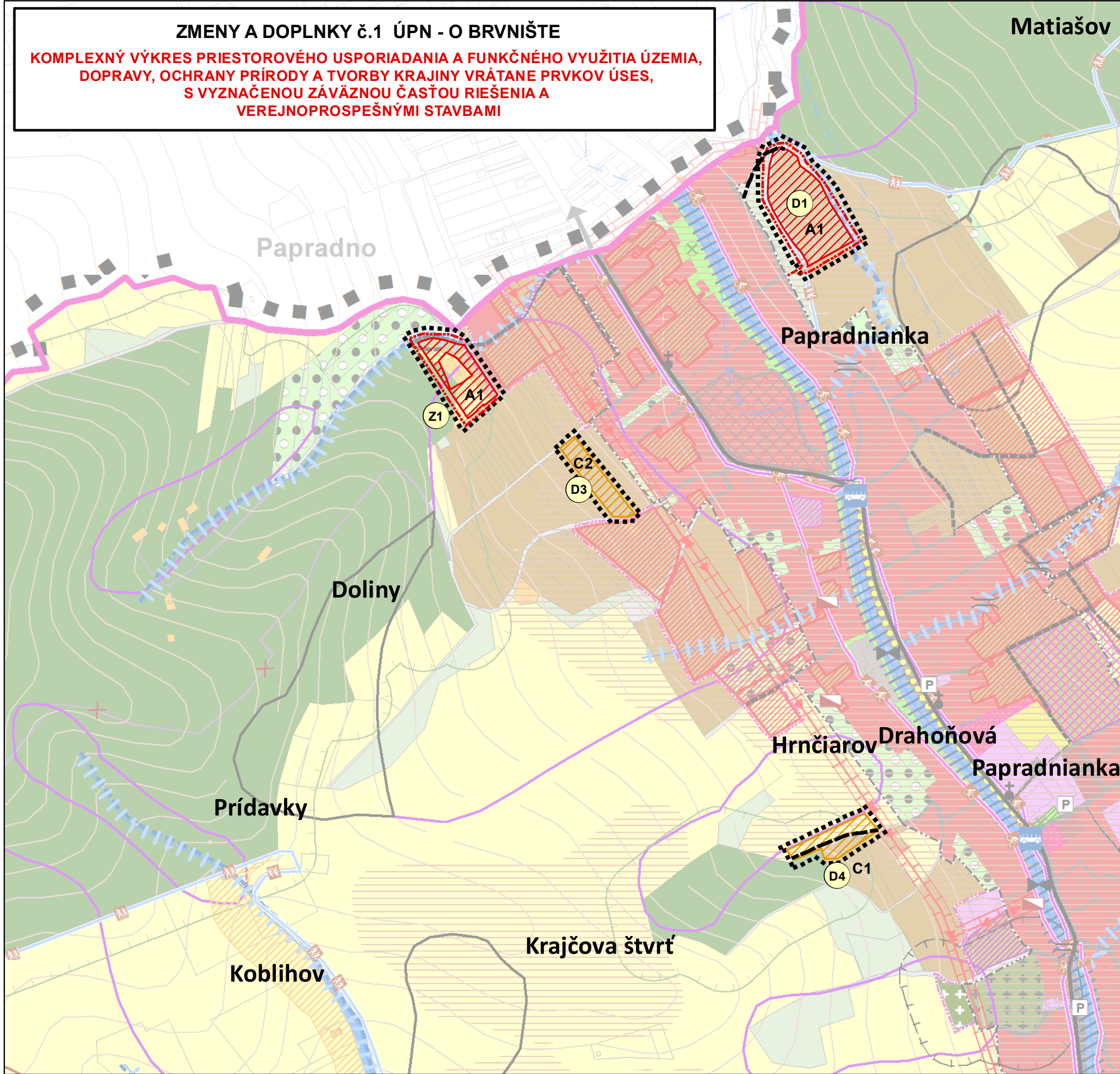











ZMENY A DOPLNKY č.1 ÚPN - O BRVNIŠTE

KOMPLEXNÝ VÝKRES PRIESTOROVÉHO USPORIADANIA A FUNKČNÉHO VYUŽITIA ÚZEMIA, DOPRAVY, OCHRANY PRÍRODY A TVORBY KRAJINY VRÁTANE PRVKOV ÚSES, S VYZNAČENOU ZÁVÄZNOU ČASŤOU RIEŠENIA A VEREJNOPROSPEŠNÝMI STAVBAMI



LEGENDA

NÁVRH

-  HRANICA RIEŠENÉHO ÚZEMIA
-  HRANICA ZASTAVANÉHO ÚZEMIA OBCE
-  PLOCHY OBYTNÝCH DOMOV
-  PLOCHY REKREÁCIE
-  OZNAČENIE LOKALITY
-  OBYTNÉ ÚZEMIE S RODINNÝMI DOMAMI
-  ÚZEMIE REKREÁCIE
-  ÚZEMIE REKREÁCIE - SADY, ZÁHRADKARSKÉ OSADY
-  KOMUNIKÁCIA


SCHVAĽOVACIA DOLOŽKA

OBEC BRVNIŠTE SCHVÁLILO ZMENY A DOPLNKY č.1 ÚPN-O BRVNIŠTE UZNESENÍM OBECNÉHO ZASTUPITEĽSTVA

číslo 45/2019
zo dňa 31. 05. 2019

ING. DAGMAR MIKUDÍKOVÁ, STAROSTKA OBCE
MENO A PODPIS OPRÁVNENEJ OSOBY ODTLAČOK PEČIATKY

POZNÁMKA:
LEGENDA JE UVEDENÁ NA VÝKRESE č. 2B

ZMENY A DOPLNKY Č. 1 ÚPN - O BRVNIŠTE		
KOMPLEXNÝ VÝKRES PRIESTOROVÉHO USPORIADANIA A FUNKČNÉHO VYUŽITIA ÚZEMIA, DOPRAVY, OCHRANY PRÍRODY A TVORBY KRAJINY VRÁTANE PRVKOV ÚSES, S VYZNAČENOU ZÁVÄZNOU ČASŤOU RIEŠENIA A VEREJNOPROSPEŠNÝMI STAVBAMI		Rok: MÁJ 2019
Odborne spôsobilá osoba podľa § 2a stavebného zákona: Ing. Marta Slamková		Mierka: 1 : 5 000
Hlavný riešiteľ: Ing. arch. Zdena Brzá	Grafické spracovanie: Ing. Milan Hodas	Výkres č.: 2A

Legenda

STAV NÁVRH

		hranica katastrálneho územia
		hranica zastavaného územia
		hranica riešeného územia
		plochy obytných domov
		plochy IBV
		plochy zmiešanej funkcie
		plochy tradičnej architektúry
		plochy určené na prestavbu
		plochy občianskej vybavenosti
		športové plochy
		plochy rekreácie
		cintorín
		poľnohospodárska výroba
		plochy priemyslu a skladov
		vodojem
		les
		ostatné plochy
		trvalý trávny porast
		sad a záhrada
		verejná zeleň
		orná pôda
		vodný tok
		protipovodňové úpravy tokov
		miestna komunikácia
		poľná cesta
		lesná cesta
		lesné cesty s protipovodňovými úpravami

STAV NÁVRH

		ochrana zastavaného územia pred povodňami
		regionálny biokoridor terestrický
		regionálny biokoridor hydrický
		miestny biokoridor
		ochranné pásmo vodného zdroja
		chránené poľnohospodárske pôdy
		stabilizovaný zosuv
		potencionálny zosuv
		aktívny zosuv
		riečna sieť
		cesta III. triedy
		výškopis
		elektrické VN
		ochranné pásmo elektrického vedenia
		ochranné pásmo cintorína
		ochranné pásmo lesa
		ochranné pásmo poľnohospodárskej výroby
		turistické trasy
		cyklistické trasy
		chodník, pešie trasy
		zástavka autobusu
		cestný most
		pešia lávka
		parkovisko
		trafostanica
		verejný priestranstvo, destké ihrisko
		pamätník, Božie muky