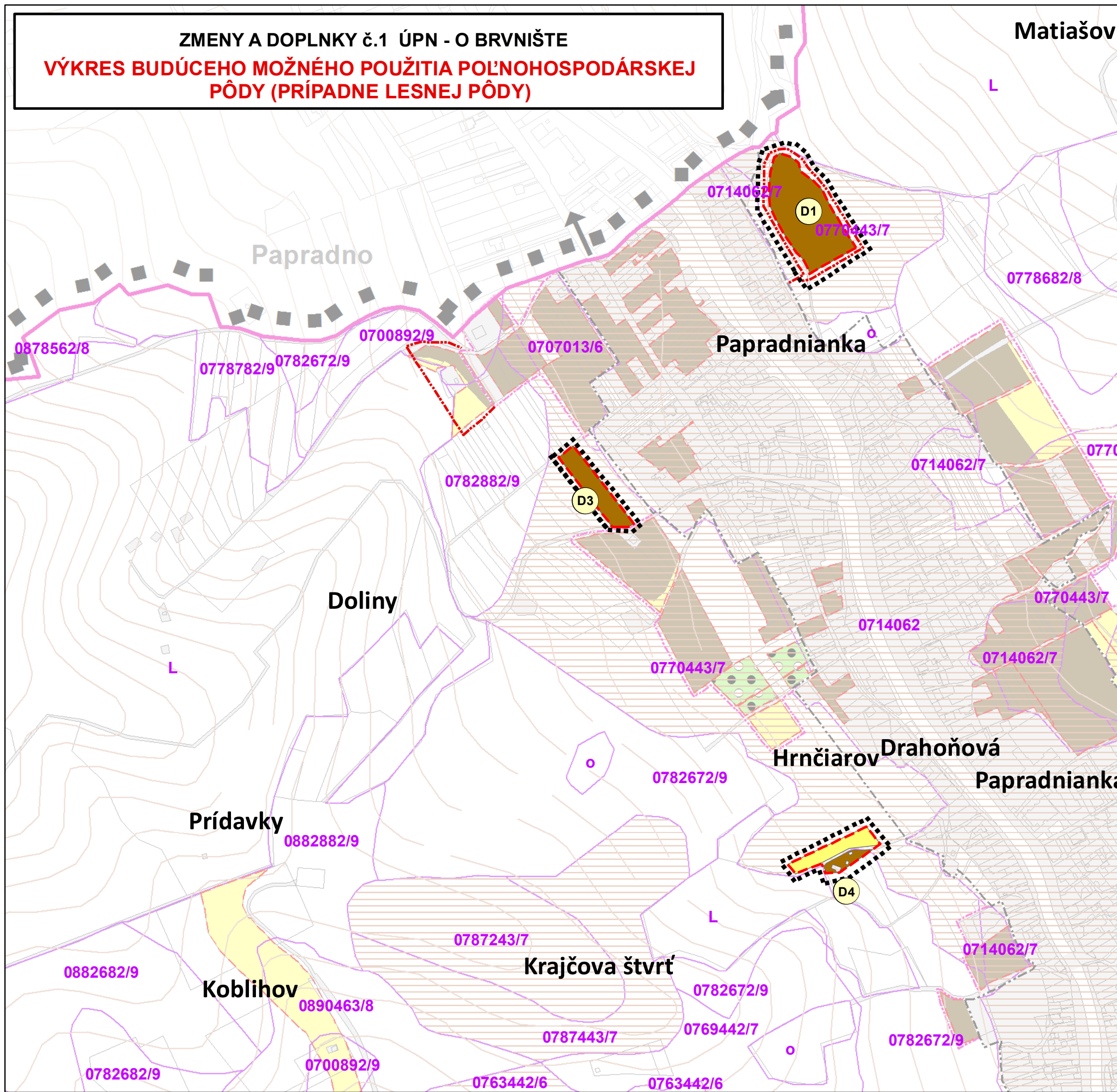


ZMENY A DOPLNKY č.1 ÚPN - O BRVNIŠTE
VÝKRES BUDÚCEHO MOŽNÉHO POUŽITIA POĽNOHOSPODÁRSKEJ PÔDY (PRÍPADNE LESNEJ PÔDY)



LEGENDA

NÁVRH

- HRANICA RIEŠENÉHO ÚZEMIA
- HRANICA ZASTAVANÉHO ÚZEMIA OBCE
- HRANICA PREDPOKLADANÉHO ODŇATIA POĽNOHOSP. PÔDY NA INÉ ÚČELY

DRUH POZEMKU V LOKALITÁCH ODŇATIA PPF

- ORNÁ PÔDA
- TTP
- OZNAČENIE LOKALITY

SCHVAĽOVACIA DOLOŽKA

OBEC BRVNIŠTE SCHVÁLILO ZMENY A DOPLNKY č.1
 ÚPN-O BRVNIŠTE UZNESENÍM OBCENÉHO
 ZASTUPITELSTVA

číslo 45/2019
 zo dňa 31. 05. 2019

ING. DAGMAR MIKUDÍKOVÁ, STAROSTKA OBCE
 MENO A PODPIS OPRÁVNENEJ OSOBY ODTLAČOK PEČIATKY

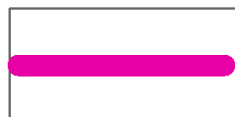
POZNÁMKA:
 LEGENDA JE UVEDENÁ NA VÝKRESE č. 5B

ZMENY A DOPLNKY Č. 1 ÚPN - O BRVNIŠTE		
VÝKRES BUDÚCEHO MOŽNÉHO POUŽITIA POĽNOHOSP. PÔDY (PRÍPADNE LESNEJ PÔDY)		
Odborne spôsobilá osoba podľa § 2a stavebného zákona: Ing. Marta Slamková	Hlavný riešiteľ: Ing. arch. Zdena Brzá	Grafické spracovanie: Ing. Milan Hodas
		Rok: MÁJ 2019 Mierka: 1 : 5000 Výkres č.: 5A

Legenda

STAV

NÁVRH




hranica katastrálneho územia



hranica zastavaného územia



hranica riešeného územia




hranica BPEJ

0770443/7

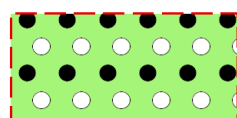
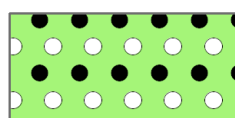
číslo BPEJ / kód BPEJ



orná pôda



trvalý trávny porast



sad a záhrada

17

číslo lokality



zastavané plochy



chránené poľnohospodárke pôdy



výškopis